

Gremium	Datum	Status	Öffentlichkeitsstatus
Haupt- und Finanzausschuss	03.05.2018	Information	öffentlich

Hauptamt Bearbeiter: Nadine Götz Aktenzeichen: 792.00	Datum: 23.04.2018
--	-------------------

Betreff: ***Jahresbericht Tourismus 2017***

Anlagen:

Beschlussvorschlag:

Der Haupt- und Finanzausschuss nimmt den Jahresbericht Tourismus 2017 zur Kenntnis.

Begründung: Zahlen 2017

Laut Meldescheinverwaltung der Stadt Blumberg konnten im Jahr 2017 31.710 Übernachtungen (+ 13,5 % zum Vorjahr) und 13.093 Ankünfte (+ 13,2 % zum Vorjahr) verzeichnet werden.

Die Aufenthaltsdauer der Gäste betrug wie im Vorjahr 2,4 Tage.

Die Zahl der Übernachtungen verteilte sich mit 66,4 % auf Hotels/Gasthöfe, 15,2 % auf Privatquartiere und 18,4 % auf die Wohnmobilstellplätze.

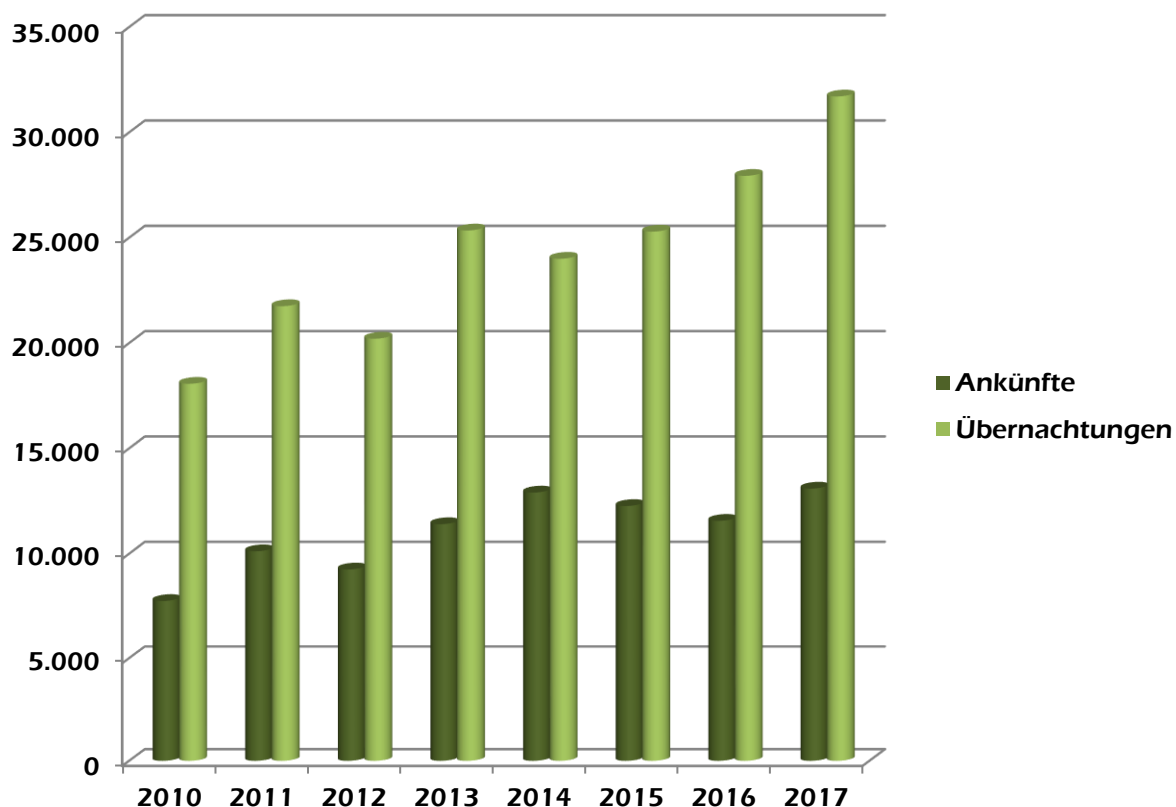
Die Altersstruktur der Gäste liegt überwiegend zwischen 51 – 60 Jahre.

83,6 % der Gäste kamen aus Deutschland. Hier waren die meisten Besucher aus Baden-Württemberg (24,1 %), Bayern (10,8 %) und Sachsen (10,5 %).

Die Gäste aus dem Ausland kamen überwiegend aus der Schweiz (8,1 %), Österreich (1,4 %) und den Niederlanden (1,3 %).

2017 wurden rund 30.000,00 € Kurtaxe eingenommen.

Entwicklung der Ankünfte/Übernachtungen:



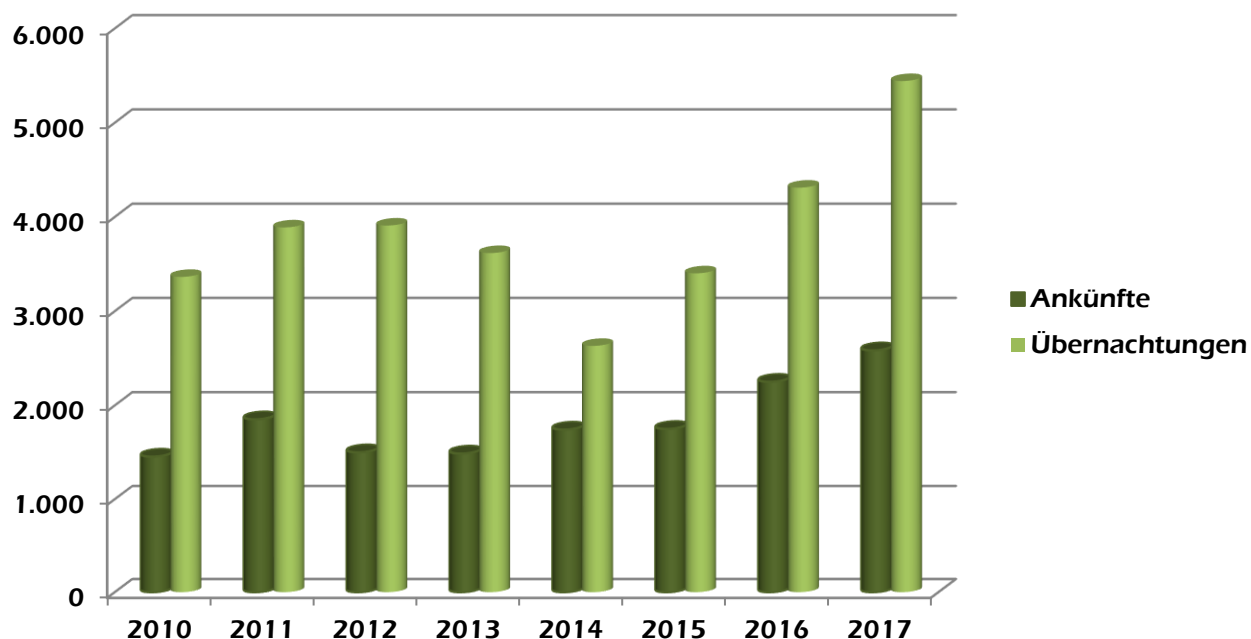
Wohnmobilstellplatz Blumberg

Der Blumberg Wohnmobilstellplatz „Oberes Ried“ in Blumberg ist weiterhin auf Erfolgskurs. 2017 wurde ein Rekord mit 5.442 Übernachtungen (+ 26,2 % zum Vorjahr) und 2.585 Ankünften (+ 14,8 % zum Vorjahr) erzielt.

2017 fand ein Wohnmobiltreffen vom 15. – 17. August mit 10 Wohnmobilen aus dem Saarland statt.

Vom 9. – 13. Mai 2018 hat sich ein Club mit 25 Fahrzeugen angemeldet.

Entwicklung der Ankünfte/Übernachtungen auf dem Wohnmobilstellplatz Blumberg:



Blumberger KONUS-Gästekarte

Die Blumberger KONUS-Gästekarte bietet den Gästen ein besonderes Leistungspaket. Neben der kostenlosen Nutzung des ÖPNV, sind ab drei Übernachtungen eine Fahrt mit der Sauschwänzlebahn und der Besuch im Panoramabad kostenfrei.

So wurden 2017 folgende kostenlose Fahrten mit der Sauschwänzlebahn eingelöst:

- Erwachsene Hin- und Rückfahrt: 571
- Erwachsene einfache Fahrt: 1.027
- Kinder Hin- und Rückfahrt: 50
- Kinder einfache Fahrt: 2

Im Panoramabad haben 146 Erwachsene und 26 Kinder den kostenfreien Eintritt genutzt.

Messen 2017

Gemeinsam mit der Sauschwänzlebahn präsentierten wir uns 2017 an folgenden Messen:

- CMT Stuttgart, 14. – 22. Januar 2017
- Ferienmesse Freiburg, 17. – 19. März 2017
- MomenTour Pforzheim, 24. – 26. März 2017
- Prospektbörsenschiff Bodensee, 14. – 15. März 2017
- Schwarzwald-Familientag Freiburg, 6. August 2017
- Dreilandmesse Rheinfelden, 20. – 22. Oktober 2017

Über 14.000 Prospekte von Blumberg und der Sauschwänzlebahn konnten an den Messen 2017 verteilt werden.

Die Messeauftritte sind ein wichtiges Marketinginstrument und haben sicherlich auch Einfluss auf die steigenden Übernachtungszahlen.

In der Kommunikation sind sie ein effizientes Medium, der direkte Kontakt zu potenziellen Gästen ist gegeben und neue Angebote können vorgestellt werden. Eine stetige Präsenz steigert den Bekanntheitsgrad und das Image wird gepflegt.



Wanderopening Sauschwänzle-Weg

Erstmals beteiligten wir uns am 7. Mai 2017 beim Wanderopening des Schluchtensteigs und boten in Kooperation mit dem Schwarzwaldverein und der Sauschwänzlebahn eine Wanderung auf dem Sauschwänzle-Weg an.

Trotz des regnerischen Wetters kamen ca. 20 Wanderer zum Treffpunkt an den Bahnhof Blumberg-Zollhaus. Nach dem Sektempfang ging es zur ersten Rast an die Bielwasenhütte, wo die Wanderer mit einem leckeren Vesper vom Schwarzwaldhof gestärkt wurden.

Bevor es in die Wutachflühen ging, wurde die Gruppe mit einem Schnaps oder Likör von Fützens Ortsvorsteher Georg Schloms verköstigt.

Am Haltepunkt Lausheim-Blumegg angekommen, ging es wieder mit der Sauschwänzlebahn zurück zum Ausgangspunkt.

Das Wanderopening 2018 findet am 5. und 6. Mai statt. Am Samstag, 5. Mai 2018 geht es mit dem Schwarzwaldverein auf den Buchbergstutz und am Sonntag, 6. Mai 2018 wird die Saison auf dem Sauschwänzle-Weg eröffnet.



Einweihung Wanderbuch Buchbergstutz

Das erste Gipfelbuch auf dem Schluchtensteig wurde am 20. Mai 2017 auf dem Buchbergstutz eingeweiht. Das Wanderbuch wurde mit einer kleinen Infotafel zum Schluchtensteig an der Hütte angebracht. Wanderer können dort ihre Erlebnisse und Eindrücke von ihrer Tour schildern.

Nach dem die Wanderer auf dem Buchbergstutz angekommen waren, enthüllten Bürgermeister Markus Keller und Monika Recktenwald vom Schwarzwaldverein die neue Installation.

Nach dem Sektempfang ging es über die Ottilienhöhe wieder zurück nach Blumberg.



Wein-Wanderung per GPS

Sehr gut angenommen werden die Wein-Wanderungen per GPS im Achdorfer Tal in Kooperation mit dem Weinlädle Bäurer.

2017 wurden rund 30 Touren mit Gruppengrößen von 5 – 45 Personen gebucht.

Aufgrund der starken Nachfrage und Gruppen, die die Tour bereits gemacht haben und wieder buchen, wurde eine zweite Tour ausgearbeitet, die ebenfalls durch das Achdorfer Tal führt.

Außerdem wurden eigene Glasbags, Weingläser und Glühweintassen mit Logo angefertigt, die die Gäste nach der Tour mitnehmen dürfen.

Grenzüberschreitender Premiumfernwanderweg

Mit dem WanderParadies Schwarzwald und Alb wurden mit großem Erfolg weit über 30 Wanderrundtouren auf hohem Niveau platziert, von denen viele als Premium- oder Qualitätswege zertifiziert werden konnten. Bei den Wanderrundwegen handelt es sich um Halbtages- und Tagestouren zwischen 6 und 20 Kilometern.

In Ergänzung zu diesem Angebot wird der Schwarzwald-Baar-Kreis einen Fernwanderweg etablieren, der das Schwerpunktthema Wasser in den Mittelpunkt stellt und die Voraussetzungen für die Zertifizierung als Premiumweg erfüllt.

Der Fernwanderweg startet in Triberg und führt in mehreren Etappen zum Rheinfall nach Schaffhausen. Auf Blumberger Gemarkung verläuft die Tour durch Achdorf über die Schleifenbachwasserfälle nach Blumberg, auf den Buchberg, nach Fützen und über den hohen Randen in die Schweiz.

In mehreren Workshops wurde ein Logo ausgearbeitet und der Fernwanderweg erhielt den Namen „WasserWeltenSteig - Quellen.Bäche.Wasserfälle. Vom Schwarzwald bis zum Rheinfall“.

Die Eröffnung ist im Frühjahr 2019 geplant.

Kreisweite Fahrradwegweisung

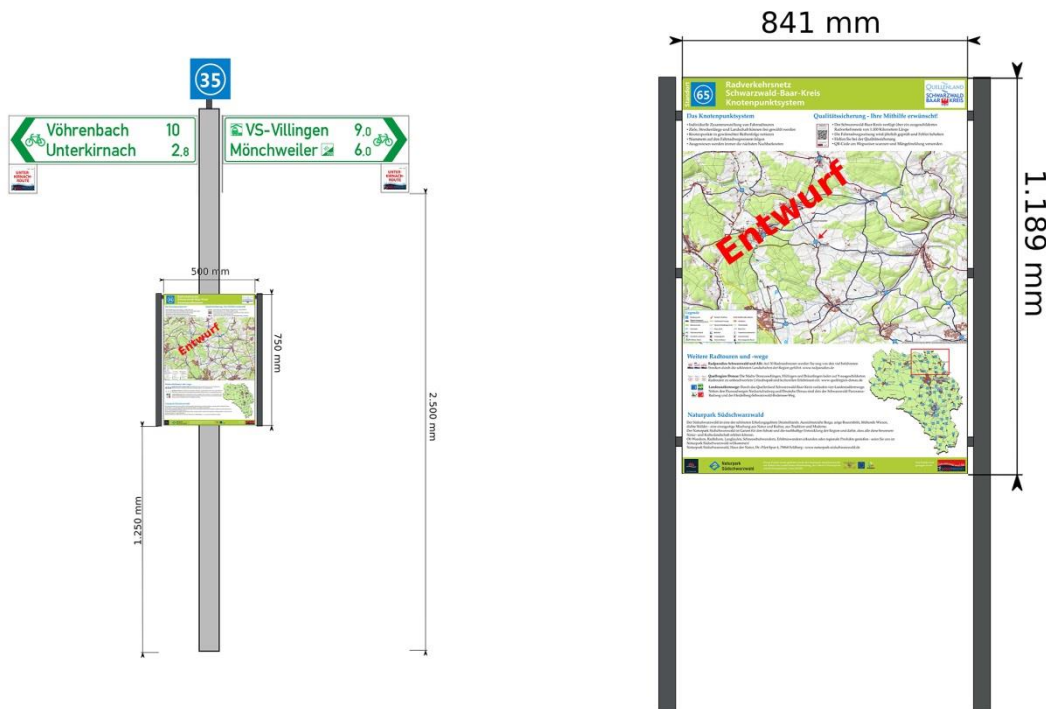
Mitte September 2017 wurde in Blumberg der Startschuss für die kreisweite Fahrradwegweisung gegeben. Nicht nur für die Touristen sind die neuen Wegweiser hilfreich, sie bieten auch einen Mehrwert für alle Einheimischen. Auch die touristischen Wegweisungssysteme, wie die Touren des RadParadieses, sind integriert.

Jeder Wegweiserpfosten ist mit einem QR-Code ausgestattet. Sollte ein Wegweiser beschädigt sein oder fehlen, kann der QR-Code gescannt werden und eine Meldung mit dem Mangel und einem Foto abgeschickt werden.



Ergänzend zur neuen Fahrradwegweisung wird ein Knotenpunktsystem eingeführt. Durch das Knotenpunktsystem soll es den Radfahrern ermöglicht werden, individuelle Touren an Hand von Übersichtstafeln zusammenzustellen.

Auf der Gemarkung der Stadt Blumberg sind sechs Standorte geplant: Achdorf, Zollhaus, Riedböhringen, Riedöschingen, Neuhaus und Fützen.



Klassifizierung von Ferienwohnungen

Im Oktober 2017 unterzogen sich drei Ferienwohnungen der Klassifizierung nach den Richtlinien des DTV und wurden mit jeweils drei Sternen ausgezeichnet.

Die offiziellen DTV-Sterne signalisieren dem Gast: Diese Unterkunft ist nach den Sternekriterien des Deutschen Tourismusverbandes geprüft und bewertet. Je nach Ausstattung und Service wird die Unterkunft mit ein bis fünf Sternen ausgezeichnet.

Die DTV-Sterne sind eine freiwillige Qualitätskontrolle für Ferienwohnungen, Ferienhäuser und Privatzimmer mit bis zu neun Betten.

