

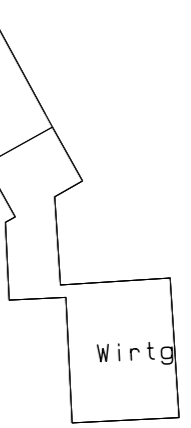
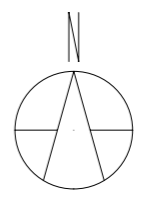
Lageplan

(zeichnerischer Teil)

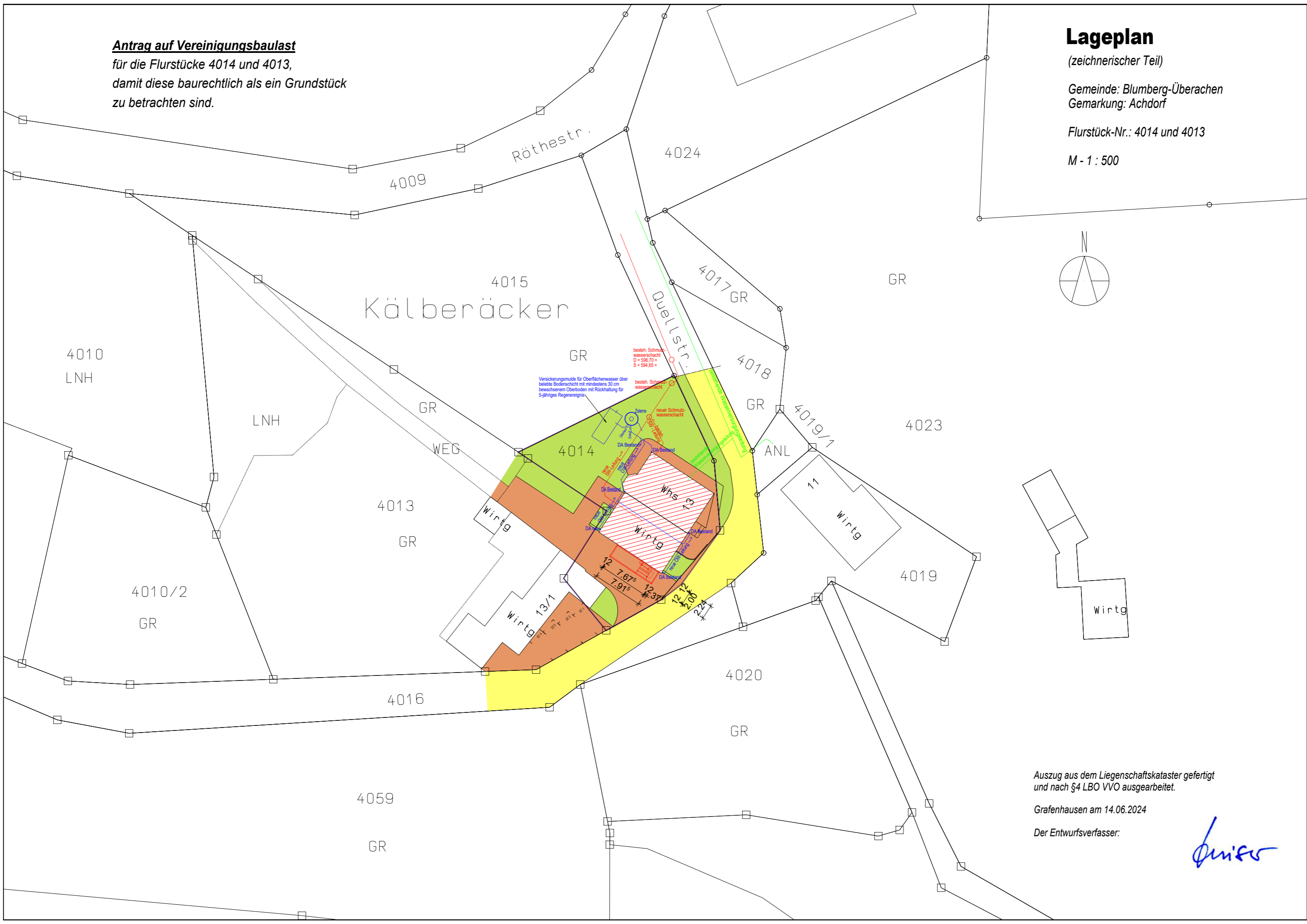
Gemeinde: Blumberg-Überachen
Gemarkung: Achdorf

Flurstück-Nr.: 4014 und 4013

M - 1 : 500



Antrag auf Vereinigungsbaulast
für die Flurstücke 4014 und 4013,
damit diese baurechtlich als ein Grundstück
zu betrachten sind.



besteh. Schmutzwasserschacht
D = 596,70 =
S = 594,65 =

besteh. Schmutzwasserschacht

neuer Schmutzwasserschacht

Versickerungsmulde für Oberflächenwasser über
betonierte Bodenschicht mit mindestens 30 cm
bewachsenem Oberboden mit Rückhaltung für
5-jähriges Regenereignis

bestehende Wasserversorgung

DA Bestand

DA Bestand

DA Bestand

DA Bestand

DA Bestand

DA Bestand

DA Bestand

DA Bestand

DA Bestand

DA Bestand

DA Bestand

DA Bestand

DA Bestand

DA Bestand

DA Bestand

DA Bestand

12
7.67°
7.97°
12.37°
12.12°
3.00°
2.24°

Wirtg
13/1

Wirtg
13

Wirtg
17

Auszug aus dem Liegenschaftskataster gefertigt
und nach §4 LBO VVO ausgearbeitet.

Grafenhausen am 14.06.2024

Der Entwurfsverfasser: