



**BESTANDSPLAN DER BIOTOP- UND NUTZUNGSSTRUKTUREN**


**ZEICHENERKLÄRUNG**

**3. Gehölzarme terrestrische und semiterrestrische Biotoptypen**


**33. Wiesen und Weiden**


 33.41 Wirtschaftswiese mittlerer Standorte sehr artenarm


**35. Saumvegetation, Dominanzbestände, Hochstauden- und Schlagfluren, Pionier- und Ruderalvegetation**

 35.64 Grasreiche ausdauernde Ruderalvegetation


**6. Biotoptypen der Siedlungs- und Infrastrukturfächen**


 60.21 völlig versiegelte Straße oder Platz


 60.23 Weg oder Platz mit wassergebundener Decke, Kies oder Schotter

 60.41 Lagerflächen

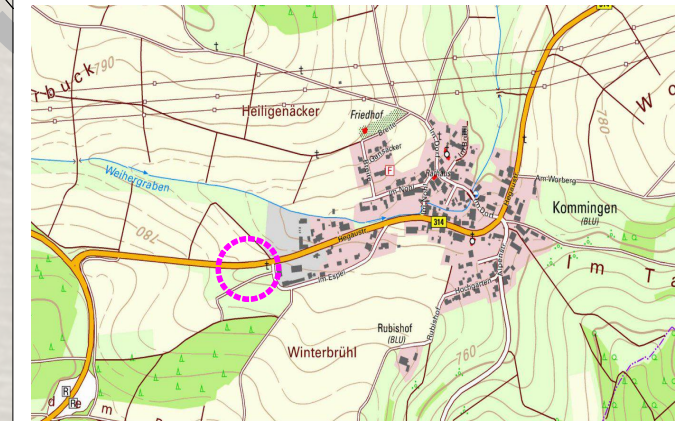
**Sonstige Planzeichen**

 Grenze des räumlichen Geltungsbereichs des Bebauungsplanes

 Geltungsbereiche angrenzender Bebauungspläne

 Flurstücksgrenzen und Flurstücksnummern



**Lage im Raum**



Umweltbericht zum Bebauungsplan  
 "Espel - 1. Erweiterung"  
 in Blumberg - Kommingen  
 Schwarzwald-Baar-Kreis

**Bestandsplan der Biotop- und Nutzungsstrukturen**

Maßstab:	1 : 1.000	Projektnummer:	12942
		Plannummer:	12942/best-1.3
Gez./Geä.	Datum	Änderungsvermerk	Grundlage: ALKIS-2021_UTM_92
SP/GF	12.02.2021	Erstellt	
Gr	01.12.2021	k.A., Fassung zur Offenlage	
Gr	28.04.2022	k.A., Fassung zur erneuten Offenlage	

  [info@gf-kom.de](mailto:info@gf-kom.de)  
[www.gf-kommunal.de](http://www.gf-kommunal.de)  
 Tel +49 7485-9769-0 