Bereich Baubeginn - 0+106

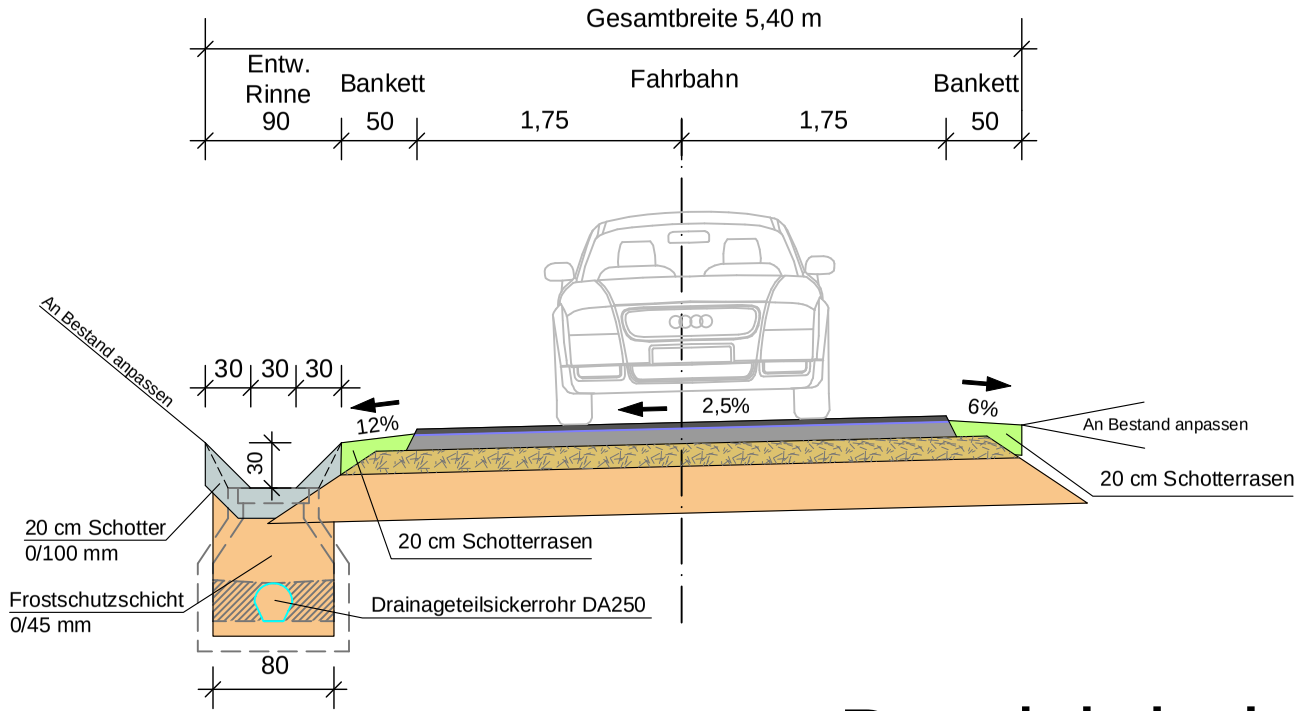

Bereich 0+106 - Bauende

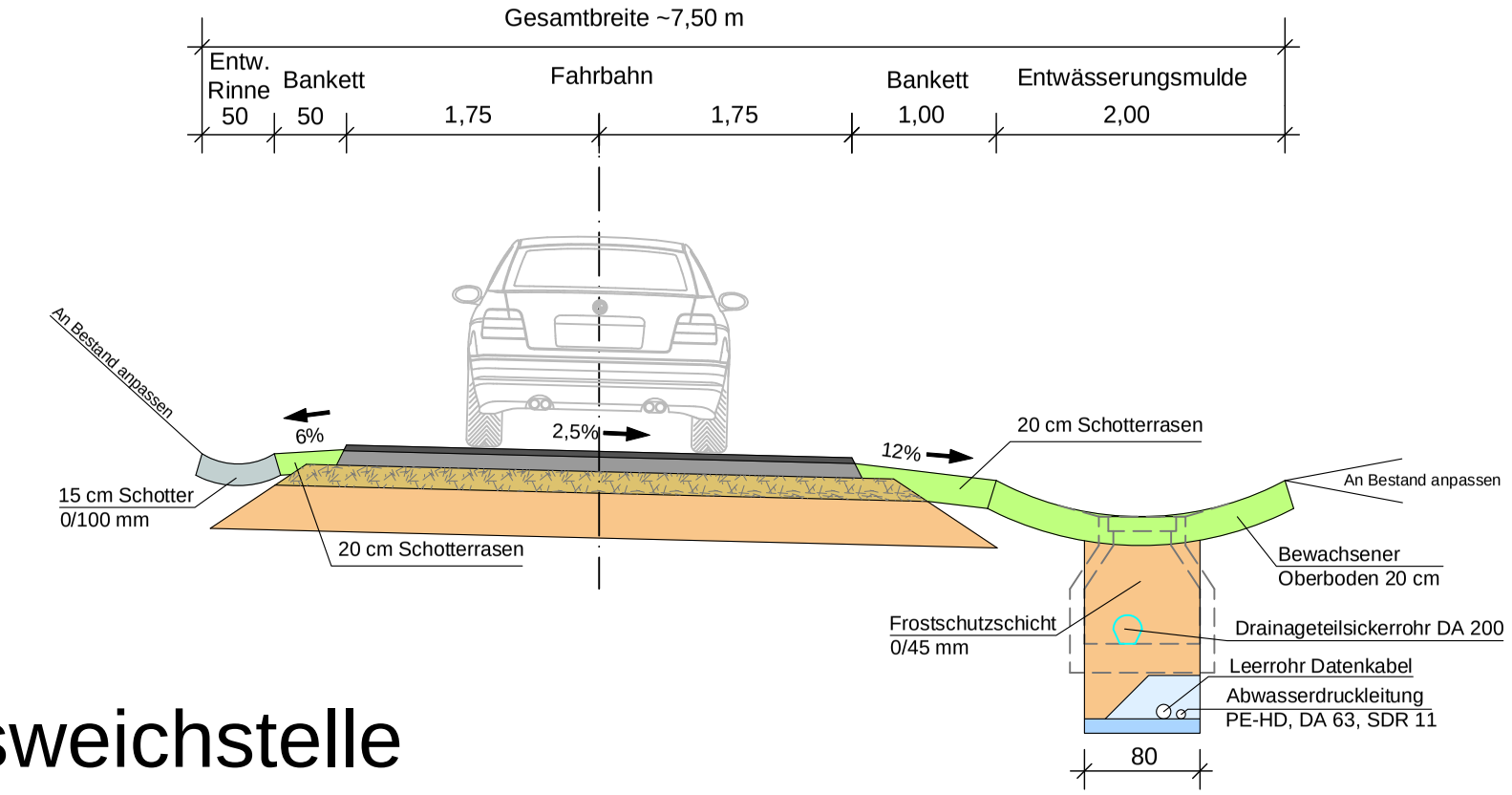

Fahrbahnaufbau nach RStO12 BK 1,0:

4	cm	Asphalt-Deckschicht	0/11
10	cm	Asphalt-Tragschicht	0/32
15	cm	Schotter-Tragschicht	0/45
		Ev2≥150MN/m²	
31	cm	Frostschutzschicht	0/45
		Ev2≥120MN/m²	
60	cm	Gesamtdicke	

Bereich bei Ausweichstelle

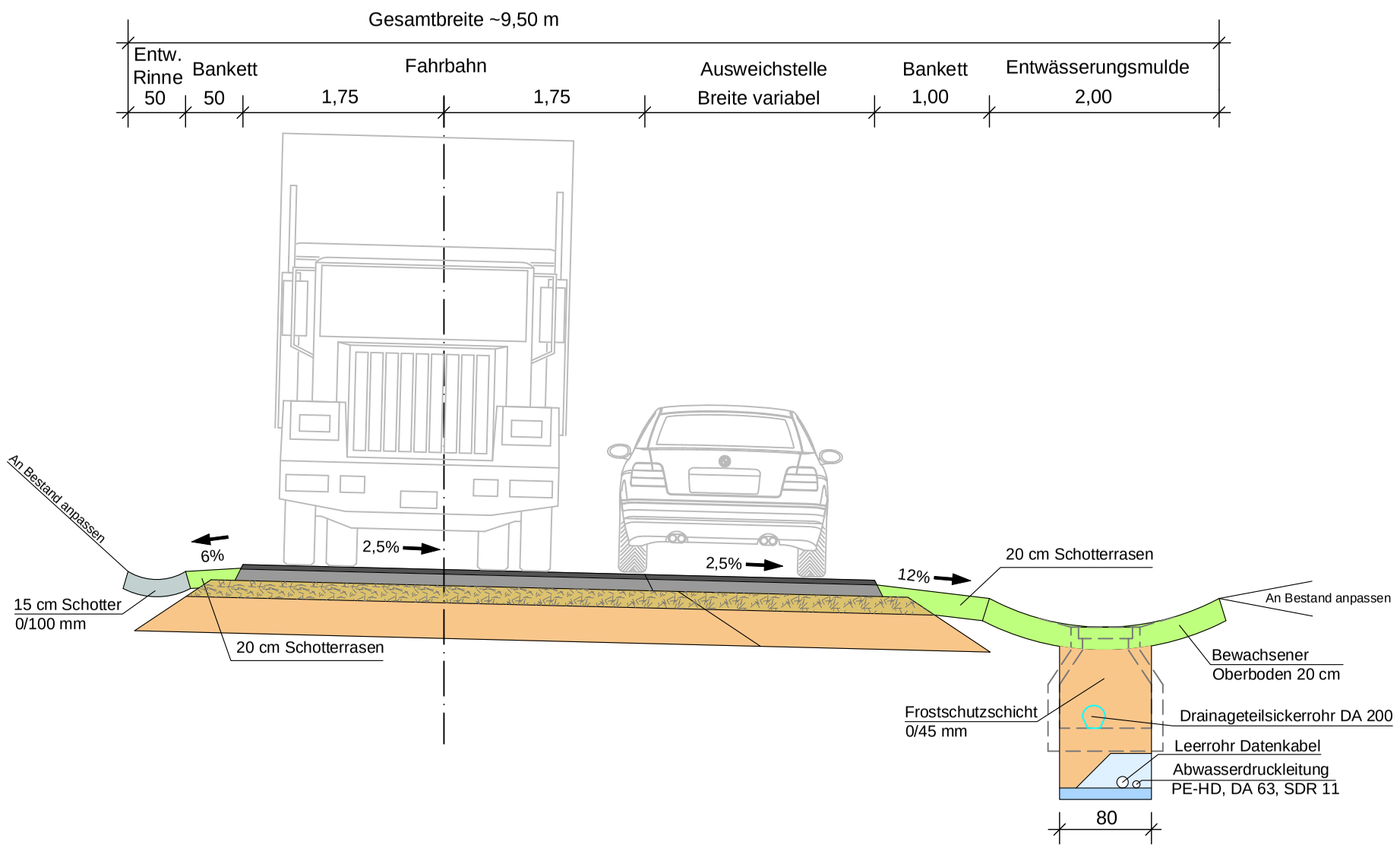

Entwurfsplanung

GREINER INGENIEURE GMBH
Planungs- und Beratungsgesellschaft für Bauwesen VBI
Adolf-Kolping-Straße 12 78166 Donaueschingen
Tel: 0771/8301-0 Fax: -50 info@greiner-ing.de www.greiner-ing.de

Bauherr: Stadt Blumberg
Hauptstraße 97 - 78176 Blumberg

Projekt: Homberger Steige

Planinhalt: Ausbauquerschnitt

bearbeitet: VR	Datum:	Projektnummer:	Maßstab:	Plannummer:
gezeichnet: JH	20.10.2017	352036	1 : 50	EA3.01

Für diese Zeichnung behalten wir uns alle Rechte vor, auch für den Fall der Patenterteilung oder der Gebrauchsmustereintragung. Ohne unsere vorherige Zustimmung darf diese Zeichnung weder vervielfältigt noch Dritten zugänglich gemacht werden. Zuwiderhandlungen verpflichten zu Schadenersatz und können strafrechtliche Folgen haben.

Datum:	Index:	bearb.:	Änderung:
.	.	.	.
.	.	.	.
.	.	.	.

Aus den Plänen Dritter übernommene Leitungen und Anlagen sind nur nachrichtlich dargestellt. Wir übernehmen keinerlei Haftung oder Gewähr für Vollständigkeit und aktuellen Stand der Darstellung oder für die exakte Lage von Fremdleitungen/-anlagen in Grundriss und Höhe. Der Ausführende ist verpflichtet, aktuelle Bestandsunterlagen und technische Richtlinien von allen in Frage kommenden Leitungsträgern direkt anzufordern und diese bei der Ausführung zu beachten. Soweit vom Leitungsträger verlangt hat sich der Ausführende von diesem örtlich einweisen zu lassen.

Datei: F:\PRO\3\352\352036\21 CAD_Tiefbau.dwg Layout: EA3.01 Straßenplanung.LAS FARBFL.ctb

Blattgröße: 0.580 m x 0.297 m = 0.172 m2